

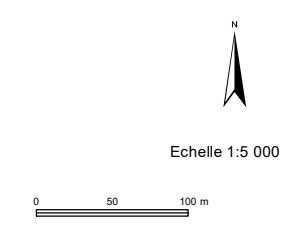


Estimation d'une propriété forestière à Weyer
Carte: Extrait de plan cadastral

Propriétaire: Indivision Weiler-Kies

-  Parcelles cadastrales concernées
-  Commune

PCN: Origine Cadastre: Droits réservés à l'Etat du Grand-Duché de Luxembourg (2024) - Copie et reproduction interdites.



2024



Cartographie: EFOR-ERSA ingénieurs-conseils, L-2422 Luxembourg