

Contact:

efor_ersa
ingénieurs-conseils

M. Yvan Hesse
7, rue Renert
L - 2422 Luxembourg

Tél.: 40 03 04 25
GSM: 621/21 85 97
Fax: 40 52 83

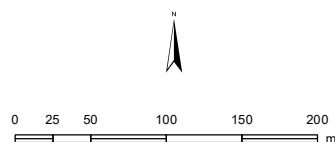
Commune
Lac de la Haute Sûre

élitage prévu
autres parcelles appartenant à la propriété

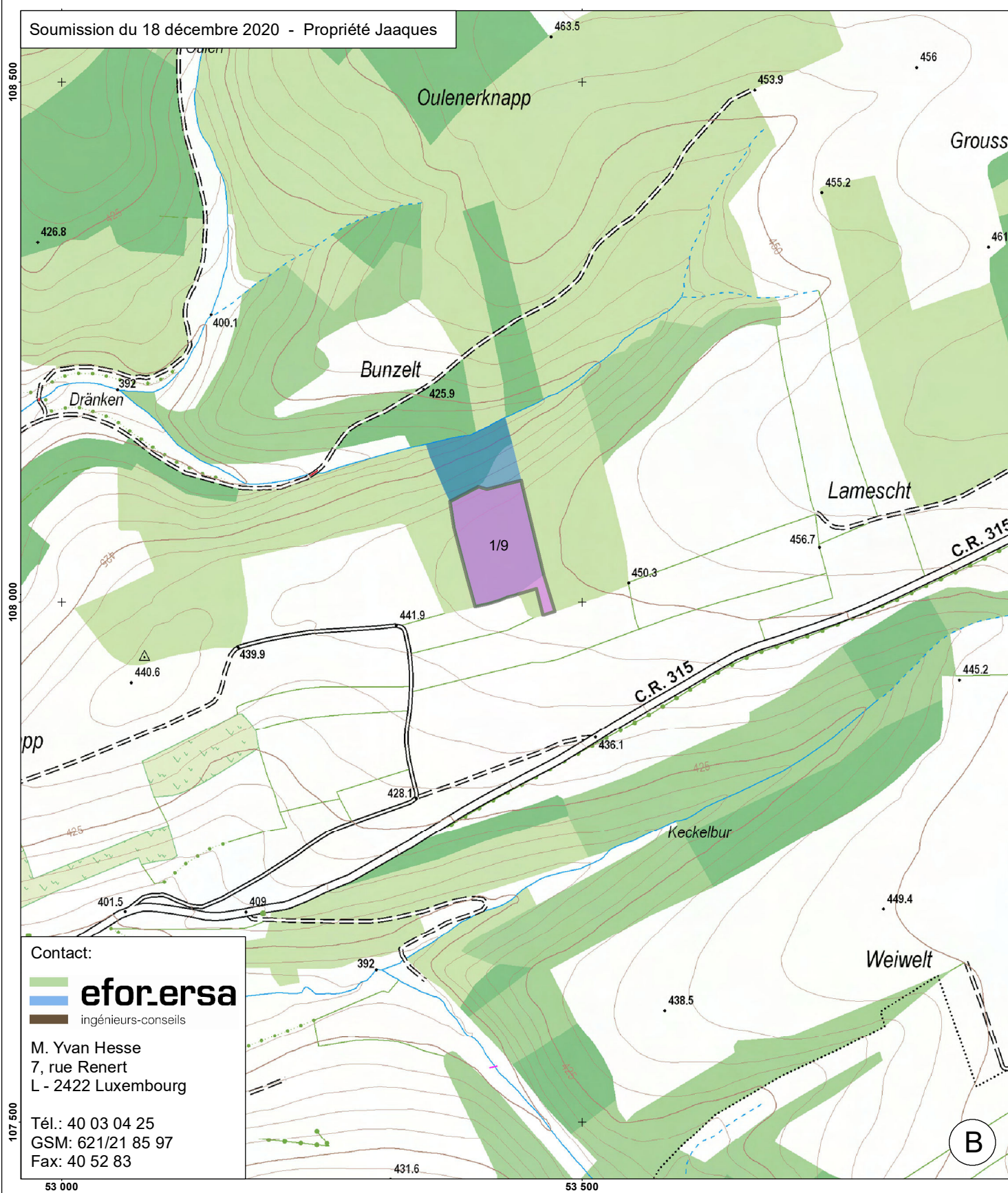
piste de débardage

1/1 Numéro de parquet

Fond topographique:
Carte topographique 1:5 000: © Origine
Administration du Cadastre et de la Topographie (2013).
Droits réservés à l'Etat du Grand-Duché de Luxembourg.
Copie et reproduction interdites.



Cartographie: efor-ersa ingénieurs - conseils,
L-2422 Luxembourg, 2020



Contact:

efor_ersa
ingénieurs-conseils

M. Yvan Hesse
7, rue Renert
L - 2422 Luxembourg

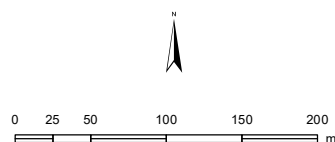
Tél.: 40 03 04 25
GSM: 621/21 85 97
Fax: 40 52 83

Commune
Boulaide

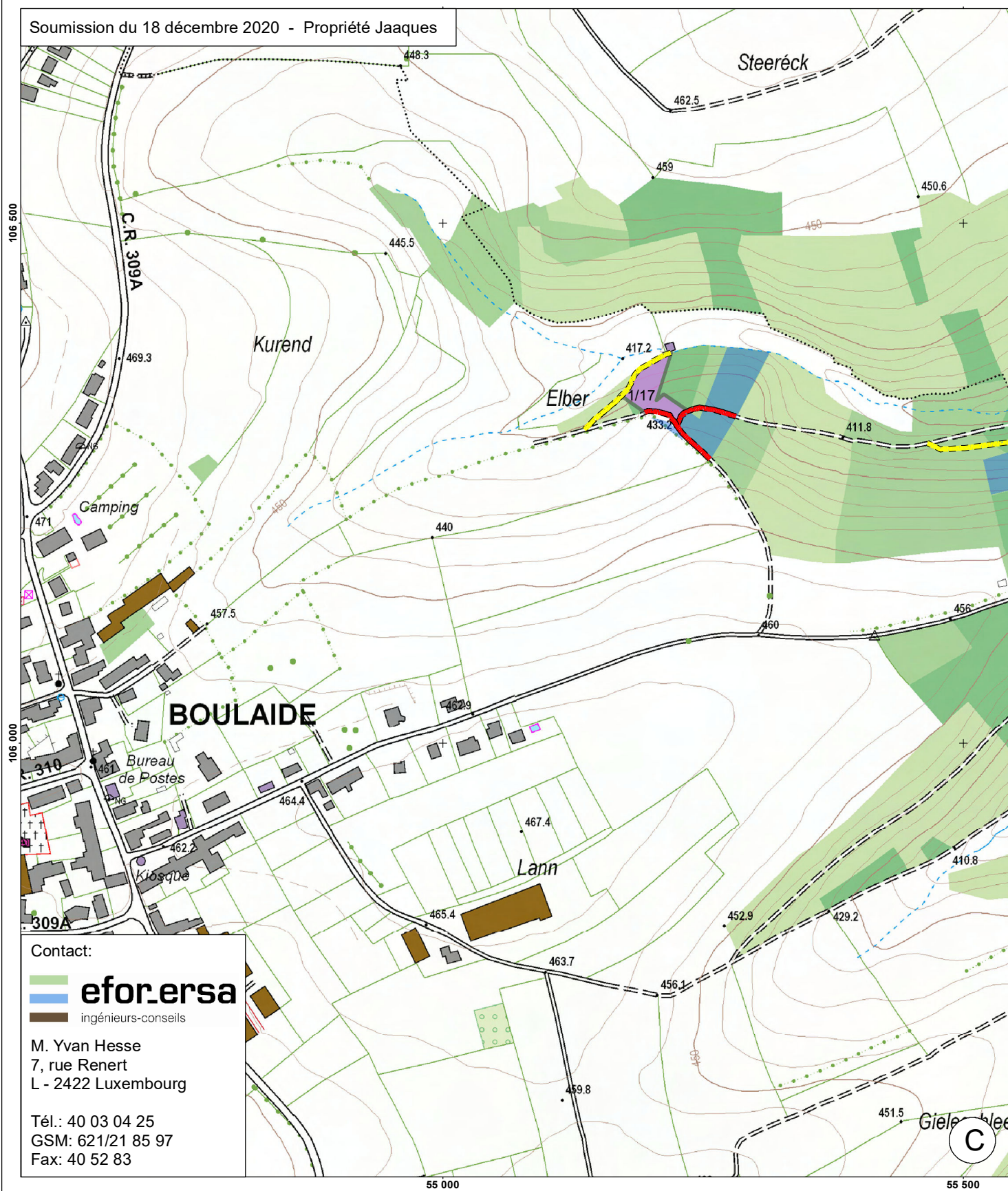
élitage prévu
autres parcelles appartenant à la propriété


1/1 Numéro de parquet


Fond topographique:
Carte topographique 1:5 000: © Origine
Administration du Cadastre et de la Topographie (2013).
Droits réservés à l'Etat du Grand-Duché de Luxembourg.
Copie et reproduction interdites.



Cartographie: efor-ersa ingénieurs - conseils,
L-2422 Luxembourg, 2020

Commune
Boulaide

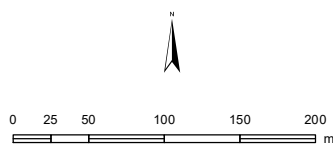
 élagage prévu

 autres parcelles appartenant à la propriété

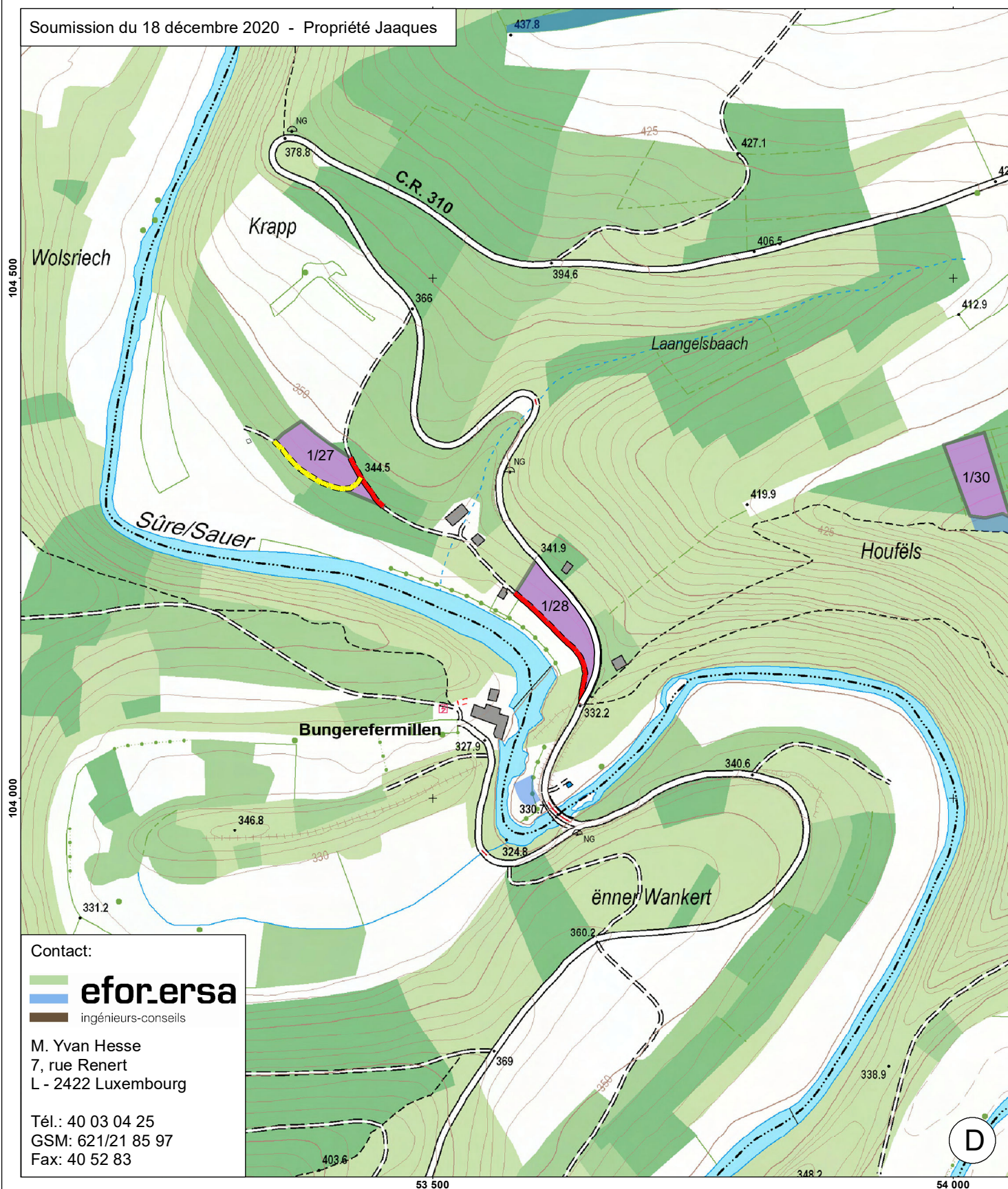
 piste de débordage
 voie principale

1/1 Numéro de parquet

Fond topographique:
Carte topographique 1:5 000: © Origine
Administration du Cadastre et de la Topographie (2013).
Droits réservés à l'Etat du Grand-Duché de Luxembourg.
Copie et reproduction interdites.



Cartographie: efor-ersa ingénieurs - conseils,
L-2422 Luxembourg, 2020

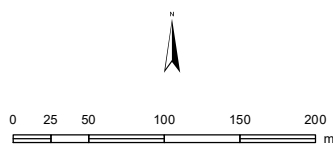


Commune
Boulaide

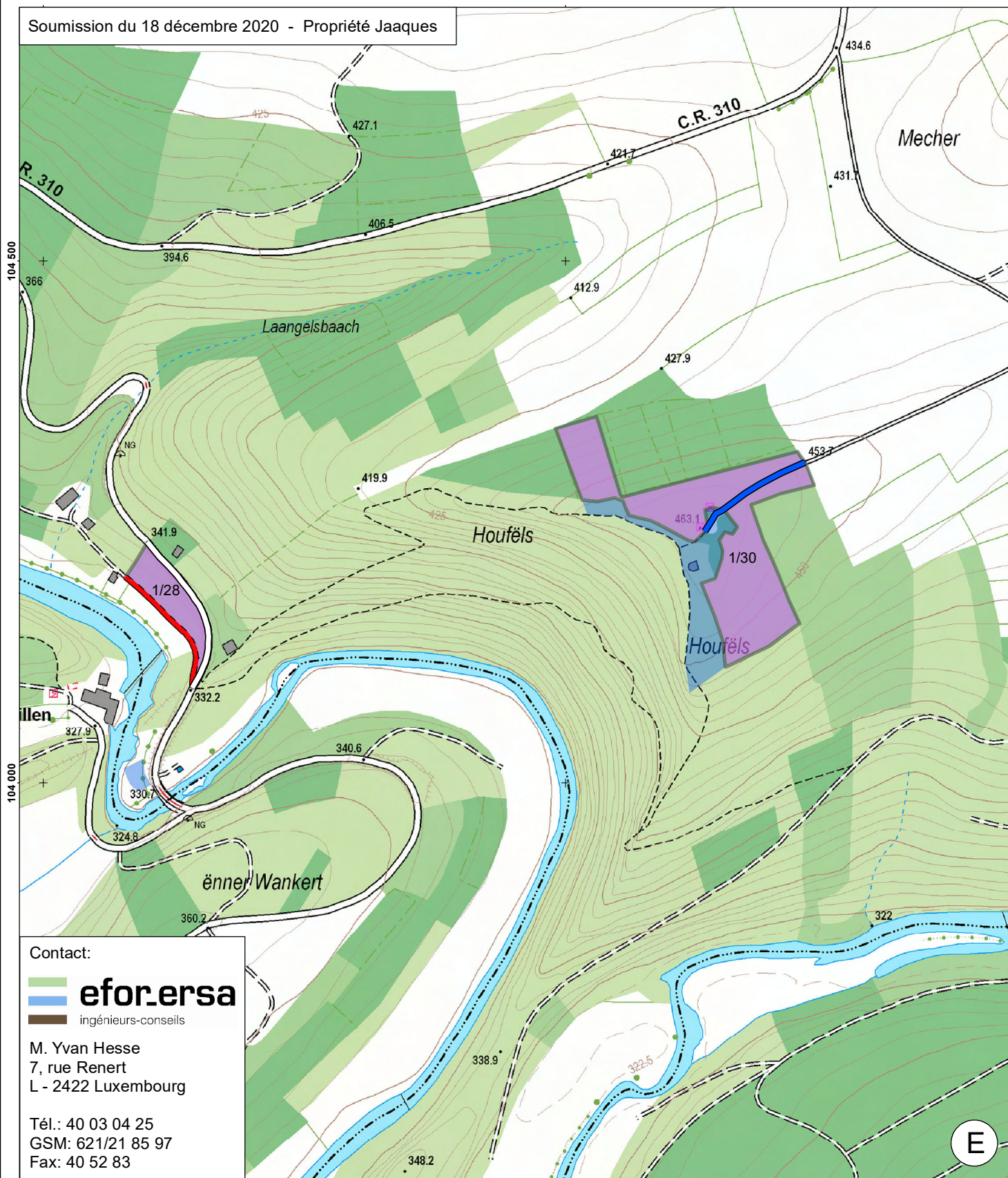
- élagage prévu
- autres parcelles appartenant à la propriété
- piste de débardage
- route nationale ou communale goudronnée
- voie principale

1/1 Numéro de parquet

Fond topographique:
Carte topographique 1:5 000: © Origine
Administration du Cadastre et de la Topographie (2013).
Droits réservés à l'Etat du Grand-Duché de Luxembourg.
Copie et reproduction interdites.



Cartographie: efor-ersa ingénieurs - conseils,
L-2422 Luxembourg, 2020



Contact:

efor.ersa
ingénieurs-conseils

M. Yvan Hesse
7, rue Renert
L - 2422 Luxembourg

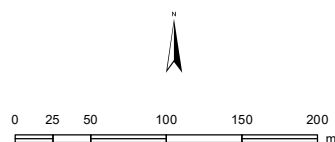
Tél.: 40 03 04 25
GSM: 621/21 85 97
Fax: 40 52 83

Commune
Boulaide

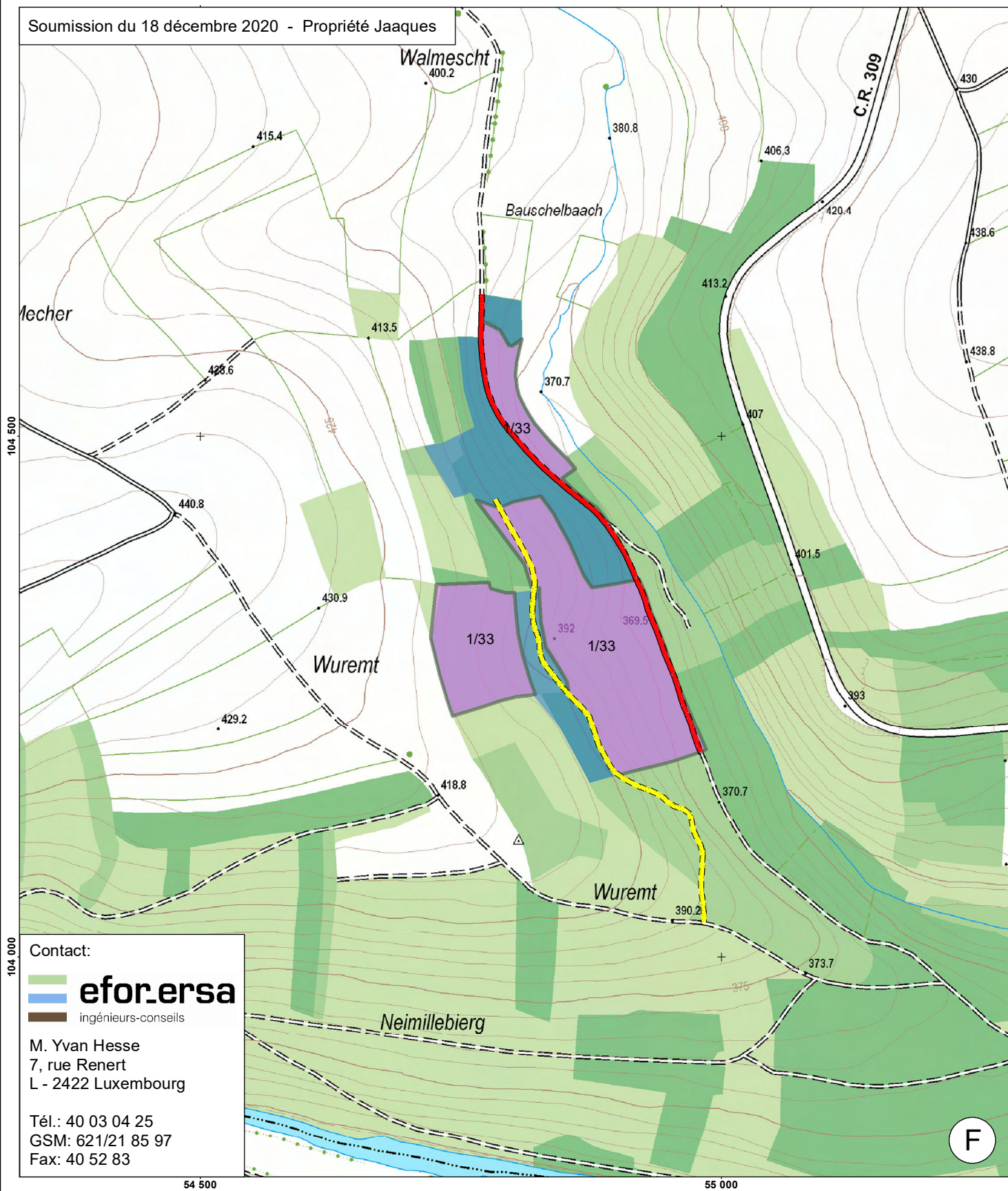
- élagage prévu
- autres parcelles appartenant à la propriété
- chemin rural empierré
- route nationale ou communale goudronnée
- voie principale

1/1 Numéro de parquet

Fond topographique:
Carte topographique 1:5 000: © Origine
Administration du Cadastre et de la Topographie (2013).
Droits réservés à l'Etat du Grand-Duché de Luxembourg.
Copie et reproduction interdites.



Cartographie: efor-ersa ingénieurs - conseils,
L-2422 Luxembourg, 2020



Contact:

efor_ersa
ingénieurs-conseils

M. Yvan Hesse
7, rue Renert
L - 2422 Luxembourg

Tél.: 40 03 04 25
GSM: 621/21 85 97
Fax: 40 52 83

Commune
Boulaide

élitage prévu

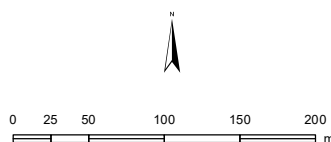
autres parcelles appartenant à la propriété

piste de débardage

voie principale

1/1 Numéro de parquet

Fond topographique:
Carte topographique 1:5 000: © Origine
Administration du Cadastre et de la Topographie (2013).
Droits réservés à l'Etat du Grand-Duché de Luxembourg.
Copie et reproduction interdites.



Cartographie: efor-ersa ingénieurs - conseils,
L-2422 Luxembourg, 2020