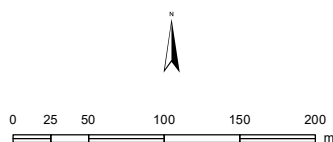


Commune Wincrange

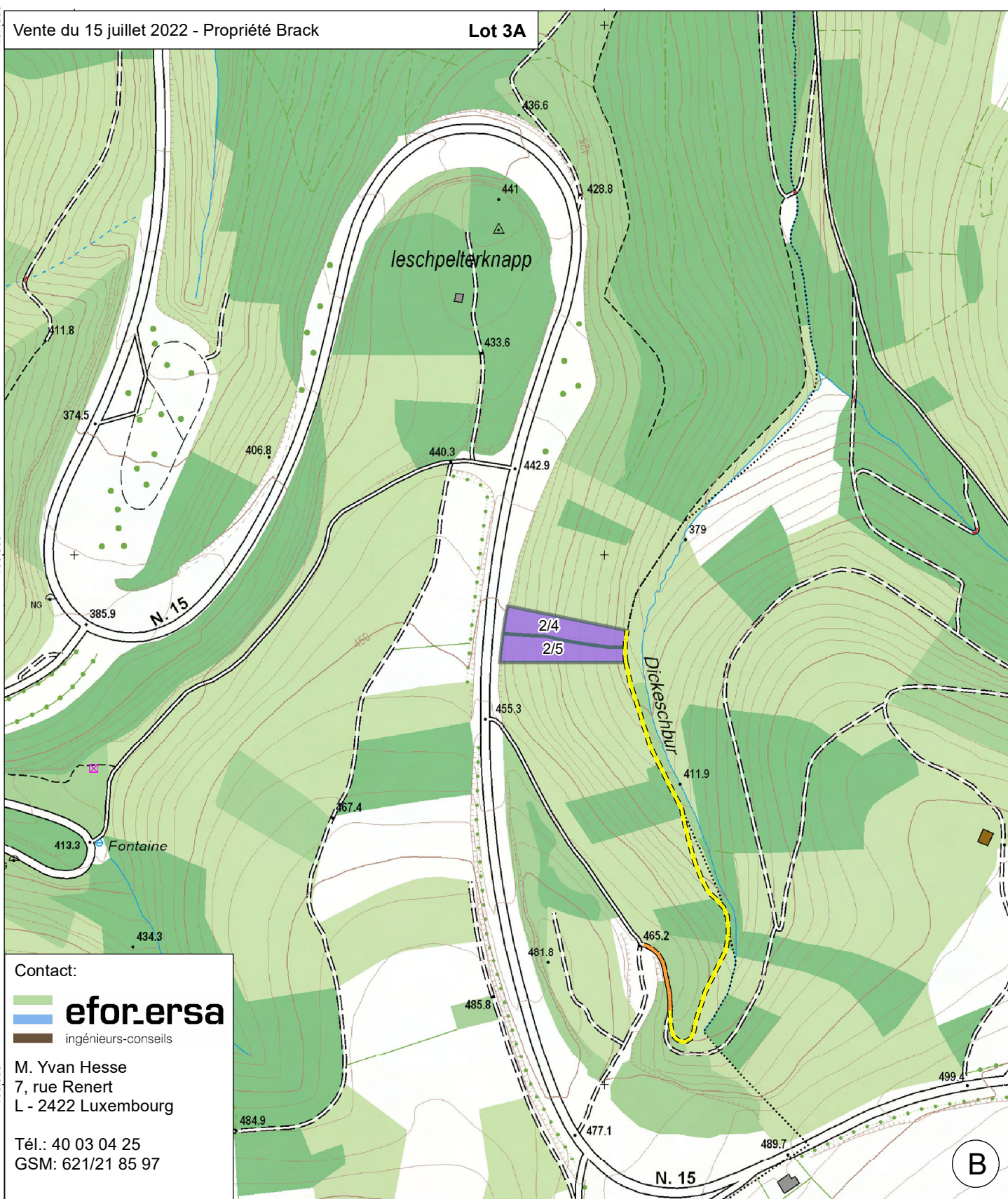
- coupe prévue
- autres parcelles appartenant à la propriété
- voie principale
- piste de débardage

1/1 Numéro de parquet

Fond topographique:
Carte topographique 1:5 000: © Origine
Administration du Cadastre et de la Topographie (2013).
Droits réservés à l'Etat du Grand-Duché de Luxembourg.
Copie et reproduction interdites.



Cartographie: efor-ersa ingénieurs - conseils,
L-2422 Luxembourg, 2022



Contact:

efor_ersa
ingénieurs-conseils

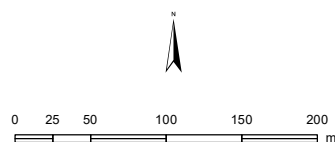
M. Yvan Hesse
7, rue Renert
L - 2422 Luxembourg

Tél.: 40 03 04 25
GSM: 621/21 85 97

Commune Esch-sur-Sûre

- coupe prévue
- autres parcelles appartenant à la propriété
- voie secondaire
- piste de débardage

Fond topographique:
Carte topographique 1:5 000: © Origine
Administration du Cadastre et de la Topographie (2013).
Droits réservés à l'Etat du Grand-Duché de Luxembourg.
Copie et reproduction interdites.








Cartographie: efor-ersa ingénieurs - conseils,
L-2422 Luxembourg, 2022



M. Yvan Hesse
7, rue Renert
L - 2422 Luxembourg

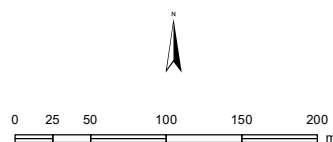
Tél.: 40 03 04 25
GSM: 621/21 85 97

Commune Esch-sur-Sûre

-  coupe prévue
-  autres parcelles appartenant à la propriété
-  voie principale
-  voie secondaire
-  piste de débarquement

1/1 Numéro de parquet

Fond topographique:
Carte topographique 1:5 000: © Origine
Administration du Cadastre et de la Topographie (2013).
Droits réservés à l'Etat du Grand-Duché de Luxembourg.
Copie et reproduction interdites.



Cartographie: efor-ersa ingénieurs - conseils,
L-2422 Luxembourg, 2022

104.500

104.000





Contact:

efor_ersa
ingénieurs-conseils

M. Yvan Hesse
7, rue Renert
L - 2422 Luxembourg

Tél.: 40 03 04 25
GSM: 621/21 85 97

Commune Esch-sur-Sûre

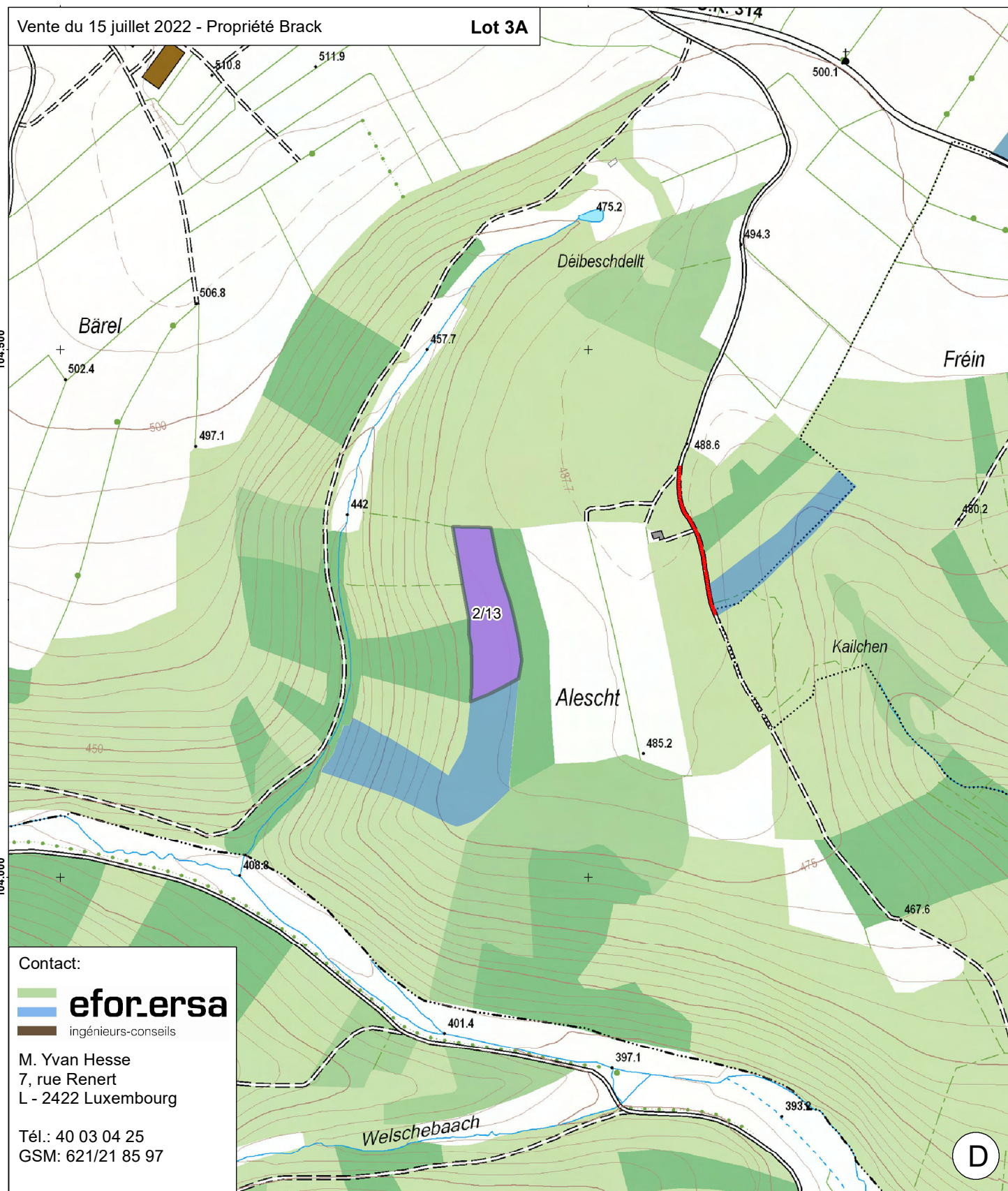
-  coupe prévue
-  autres parcelles appartenant à la propriété
-  route nationale ou communale goudronnée; chemin rural goudronnée hors forêt; chemin d'accès hors forêt; piste cyclable interdite à l'usage des véhicules motorisés
-  voie principale

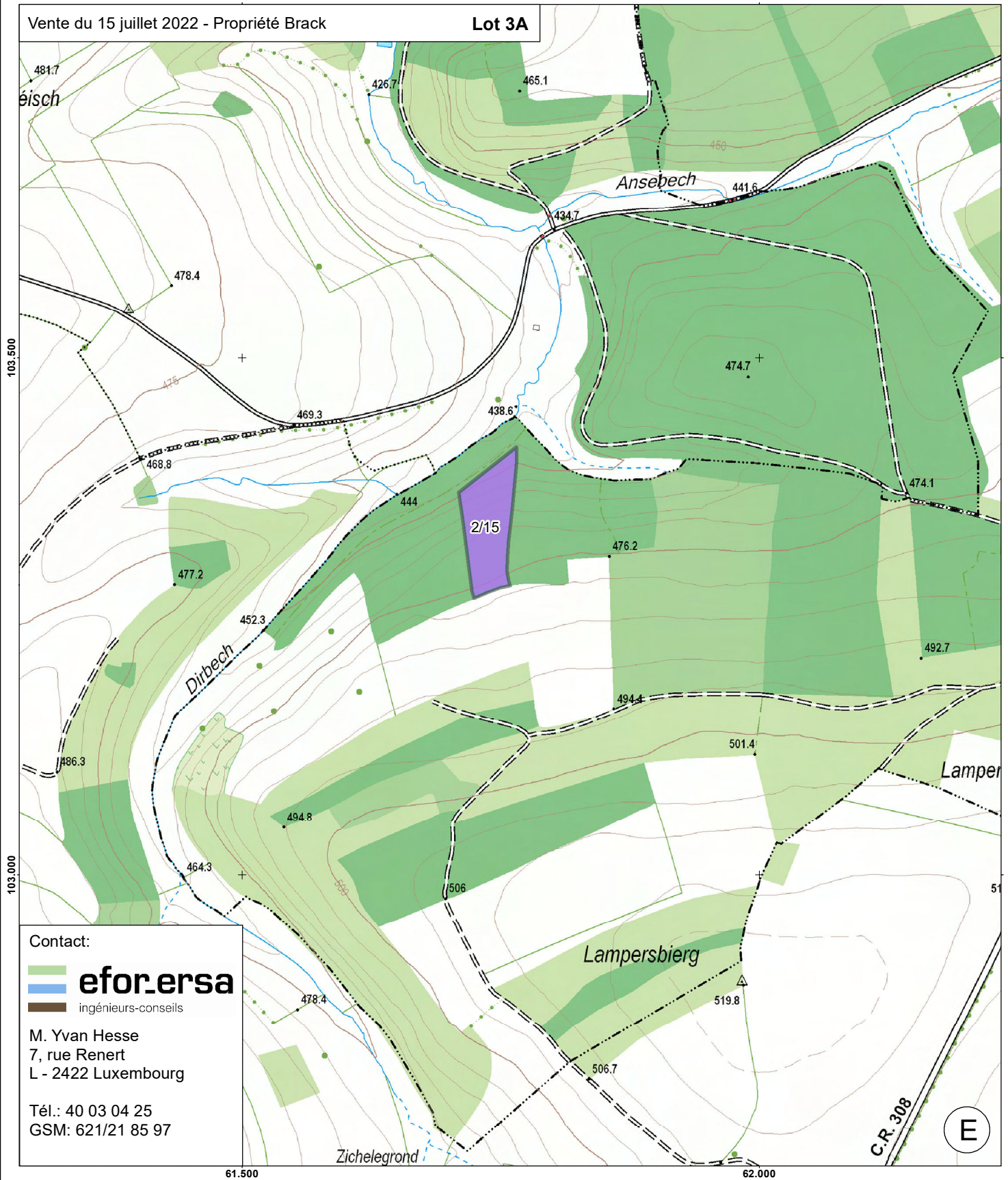
1/1 Numéro de parquet

Fond topographique:
Carte topographique 1:5 000: © Origine
Administration du Cadastre et de la Topographie (2013).
Droits réservés à l'Etat du Grand-Duché de Luxembourg.
Copie et reproduction interdites.

0 25 50 100 150 200
m

Cartographie: efor-ersa ingénieurs - conseils,
L-2422 Luxembourg, 2022

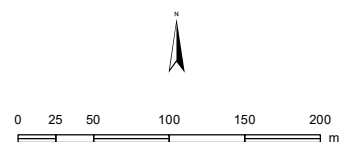




Commune Esch-sur-Sûre

- coupe prévue
- autres parcelles appartenant à la propriété

Fond topographique:
 Carte topographique 1:5 000: © Origine
 Administration du Cadastre et de la Topographie (2013).
 Droits réservés à l'Etat du Grand-Duché de Luxembourg.
 Copie et reproduction interdites.



Cartographie: efor-ersa ingénieurs - conseils,
 L-2422 Luxembourg, 2022