

Contact:

**efor\_ersa**  
ingénieurs-conseils

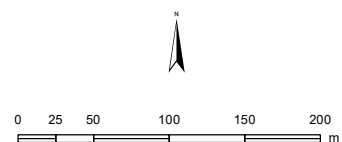
M. Yvan Hesse  
7, rue Renert  
L - 2422 Luxembourg

Tél.: 40 03 04 25  
GSM: 621/21 85 97

Commune Wincrange

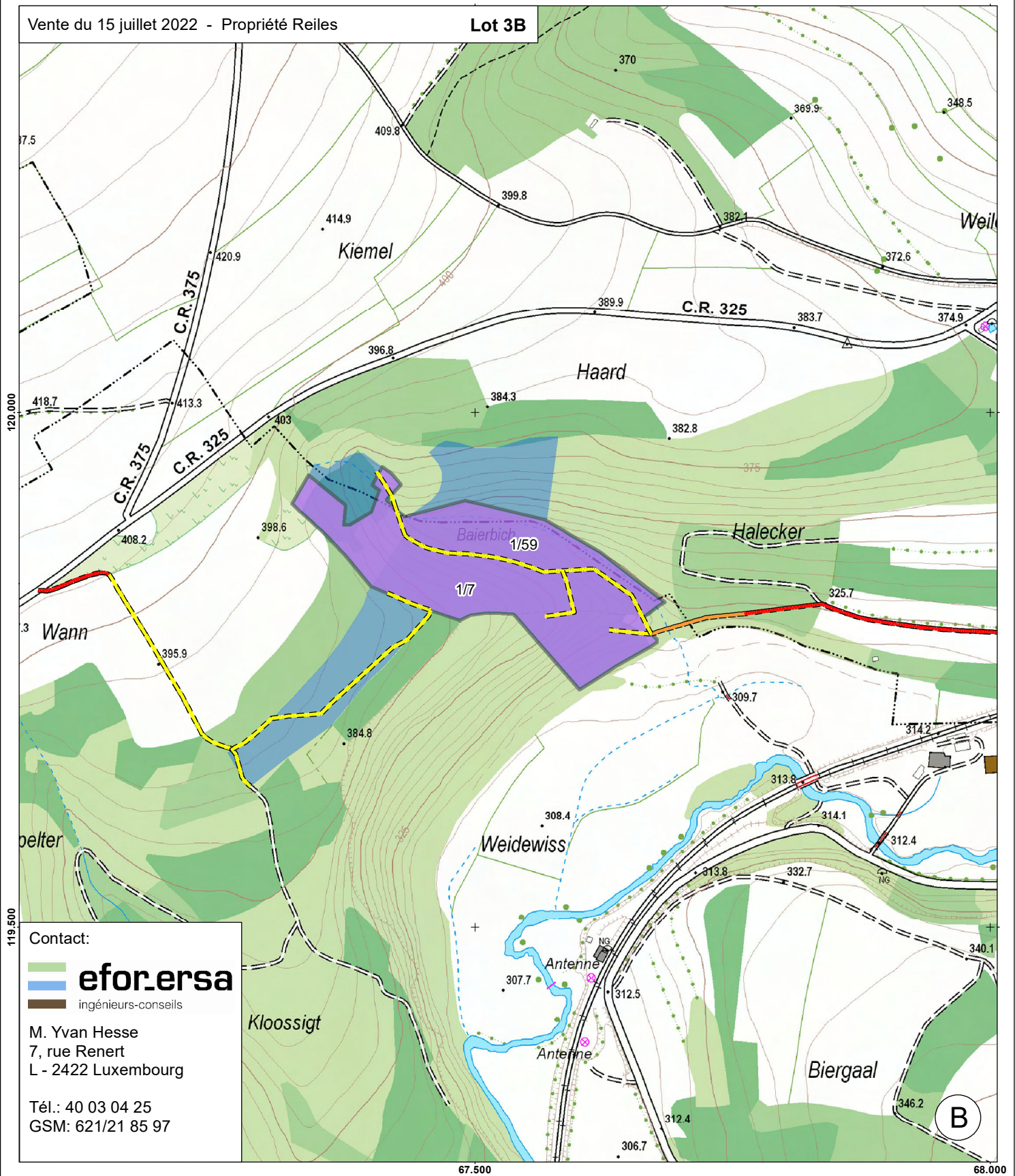
- coupe prévue
- autres parcelles appartenant à la propriété
- piste de débardage

Fond topographique:  
Carte topographique 1:5 000: © Origine  
Administration du Cadastre et de la Topographie (2013).  
Droits réservés à l'Etat du Grand-Duché de Luxembourg.  
Copie et reproduction interdites.



Cartographie: efor-ersa ingénieurs - conseils,  
L-2422 Luxembourg, 2022





Contact:

**efor\_ersa**  
ingénieurs-conseils

M. Yvan Hesse  
7, rue Renert  
L - 2422 Luxembourg

Tél.: 40 03 04 25  
GSM: 621/21 85 97

Commune Kiischpelt

coupe prévue

autres parcelles appartenant à la propriété

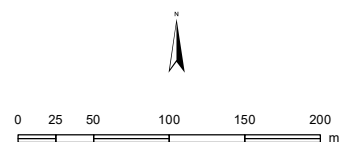
voie principale

voie secondaire

piste de débardage

1/1 Numéro de parquet

Fond topographique:  
Carte topographique 1:5 000: © Origine  
Administration du Cadastre et de la Topographie (2013).  
Droits réservés à l'Etat du Grand-Duché de Luxembourg.  
Copie et reproduction interdites.



Cartographie: efor-ersa ingénieurs - conseils,  
L-2422 Luxembourg, 2022



111.500

111.000

62.000

62.500

Contact:

**efor\_ersa**  
ingénieurs-conseils

M. Yvan Hesse  
7, rue Renert  
L - 2422 Luxembourg

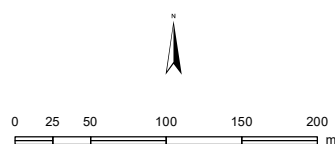
Tél.: 40 03 04 25  
GSM: 621/21 85 97

Commune Goesdorf

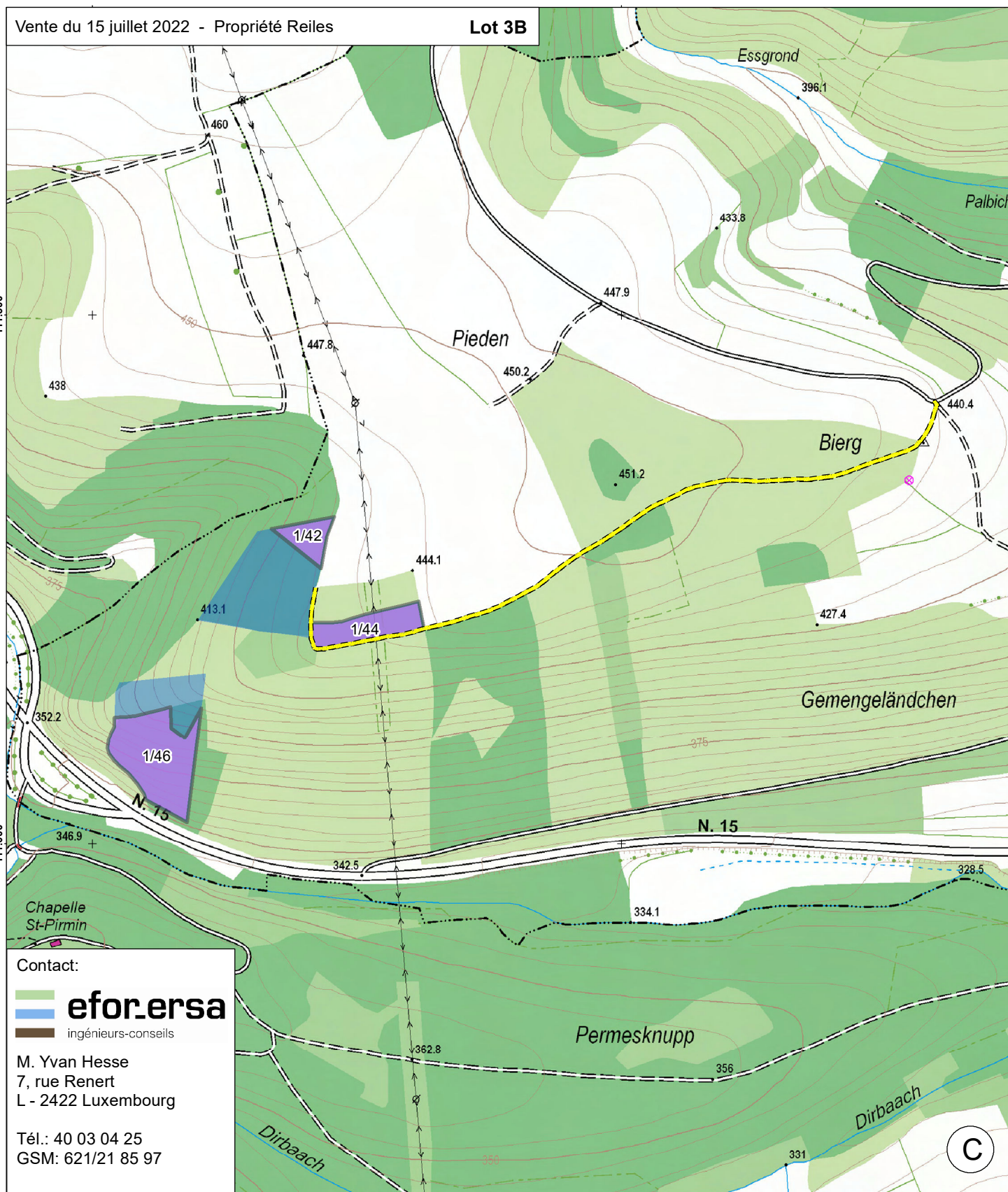
- coupe prévue
- autres parcelles appartenant à la propriété
- piste de débardage

1/1 Numéro de parquet

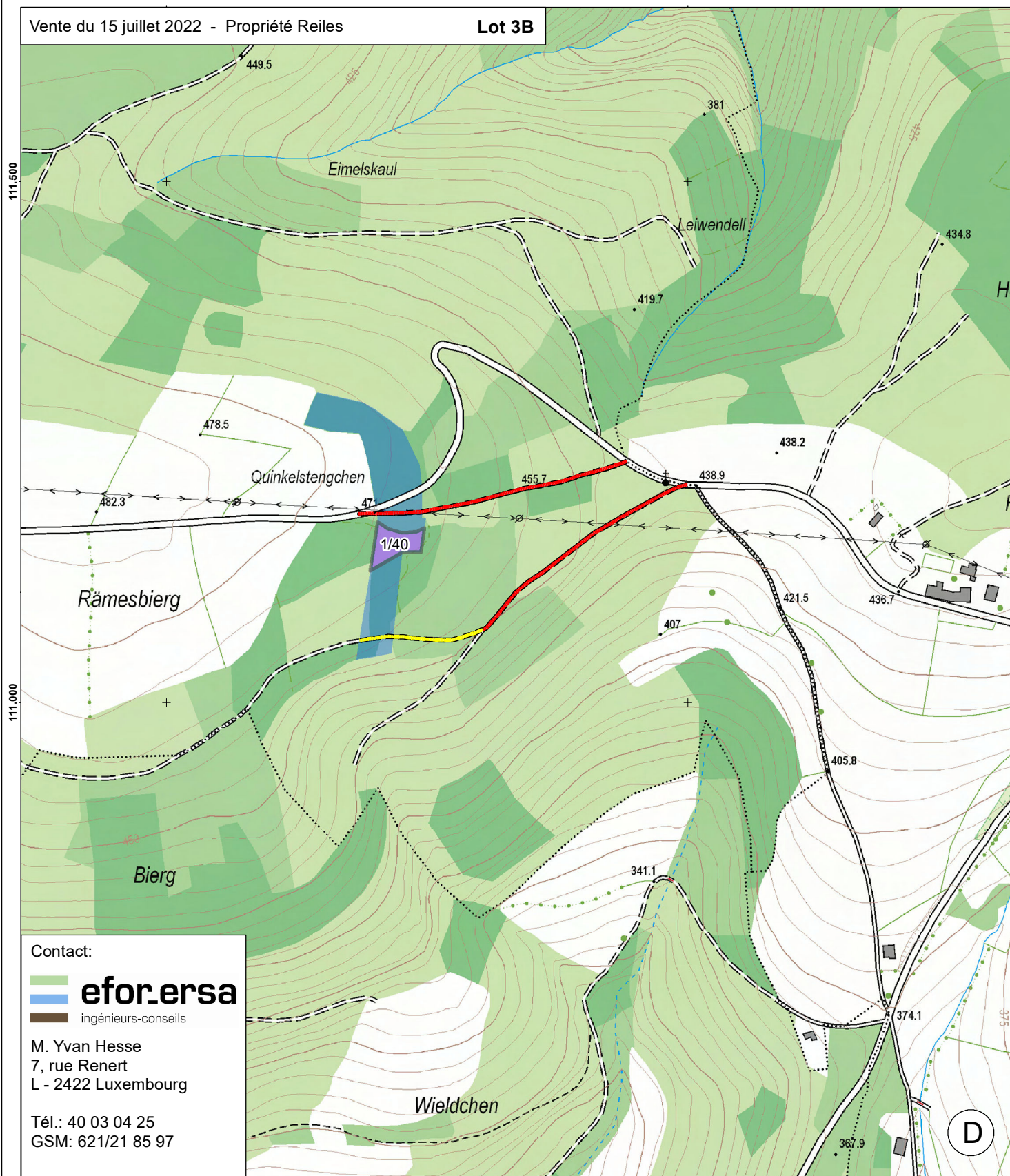
Fond topographique:  
Carte topographique 1:5 000: © Origine  
Administration du Cadastre et de la Topographie (2013).  
Droits réservés à l'Etat du Grand-Duché de Luxembourg.  
Copie et reproduction interdites.



Cartographie: efor-ersa ingénieurs - conseils,  
L-2422 Luxembourg, 2022





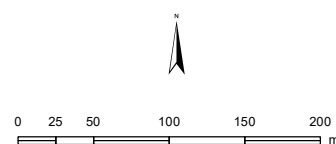


Commune Goesdorf

- coupe prévue
- autres parcelles appartenant à la propriété
- voie principale
- piste de débordage

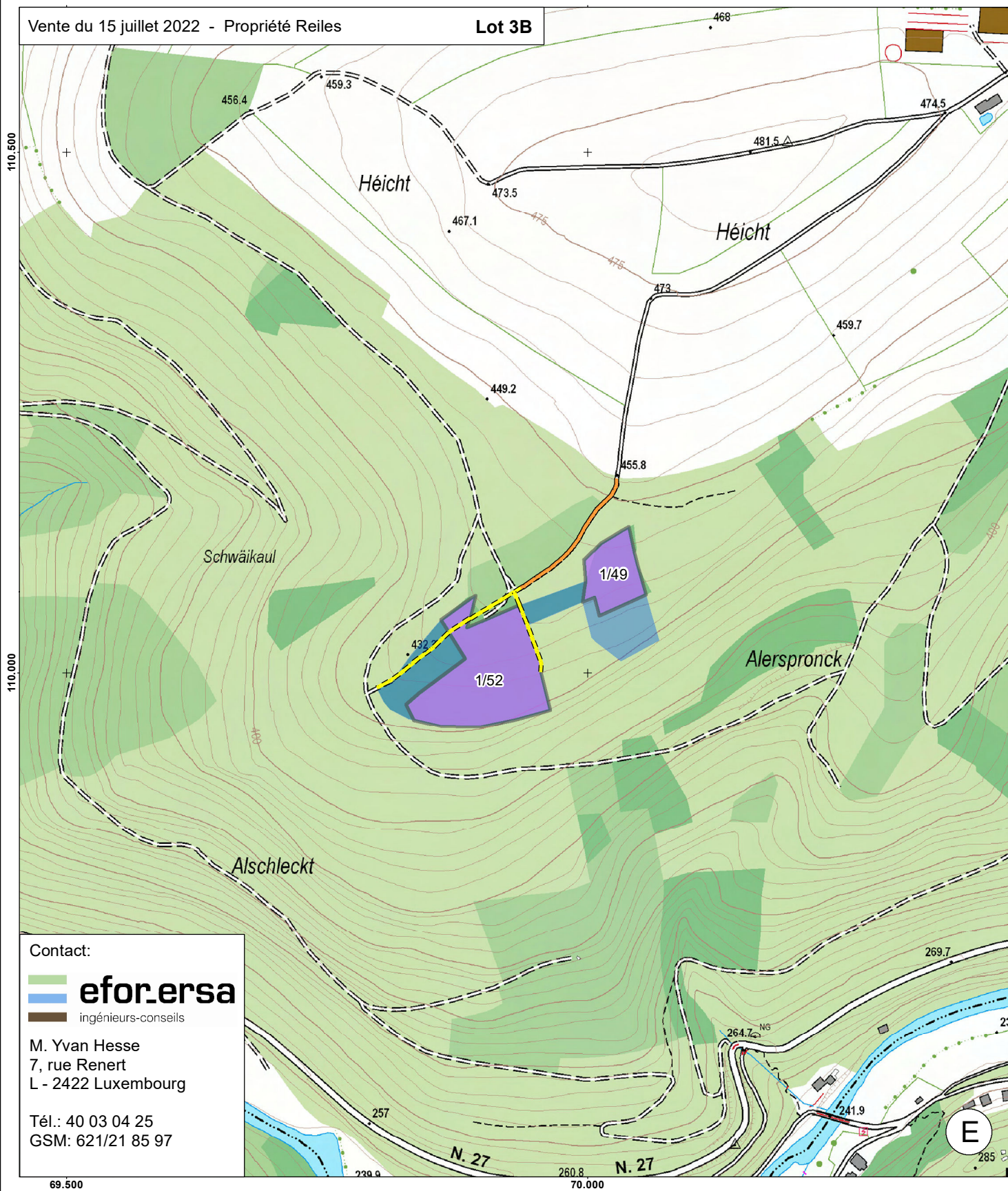
1/1 Numéro de parquet

Fond topographique:  
Carte topographique 1:5 000: © Origine  
Administration du Cadastre et de la Topographie (2013).  
Droits réservés à l'Etat du Grand-Duché de Luxembourg.  
Copie et reproduction interdites.



Cartographie: efor-ersa ingénieurs - conseils,  
L-2422 Luxembourg, 2022



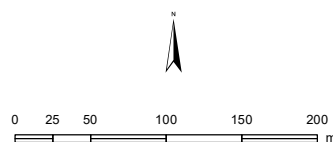


Commune Goesdorf

- coupe prévue
- autres parcelles appartenant à la propriété
- voie secondaire
- piste de débardage

1/1 Numéro de parquet

Fond topographique:  
Carte topographique 1:5 000: © Origine  
Administration du Cadastre et de la Topographie (2013).  
Droits réservés à l'Etat du Grand-Duché de Luxembourg.  
Copie et reproduction interdites.



Cartographie: efor-ersa ingénieurs - conseils,  
L-2422 Luxembourg, 2022



