

Contact:

**efor\_ersa**  
ingénieurs-conseils

M. Yvan Hesse  
7, rue Renert  
L - 2422 Luxembourg

Tél.: 40 03 04 25  
GSM: 621/21 85 97

Commune Rambrouch

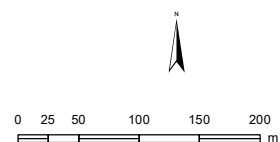
 coupe prévue

 autres parcelles appartenant à la propriété

Coordonnées GPS 5.75613 E | 49.81451 N

1/1 Numéro de parquet

Fond topographique:  
Carte topographique 1:5 000: © Origine  
Administration du Cadastre et de la Topographie (2013).  
Droits réservés à l'Etat du Grand-Duché de Luxembourg.  
Copie et reproduction interdites.



Cartographie: efor-ersa ingénieurs - conseils,  
L-2422 Luxembourg, 2023



97.500

97.000

96.500

52.000

52.500

53.000




Contact:

**efor\_ersa**  
ingénieurs-conseils

M. Yvan Hesse  
7, rue Renert  
L - 2422 Luxembourg

Tél.: 40 03 04 25  
GSM: 621/21 85 97

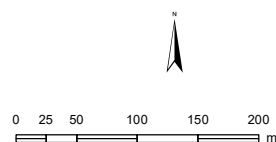
Commune Rambrouch

-  coupe prévue
-  autres parcelles appartenant à la propriété
-  voie principale

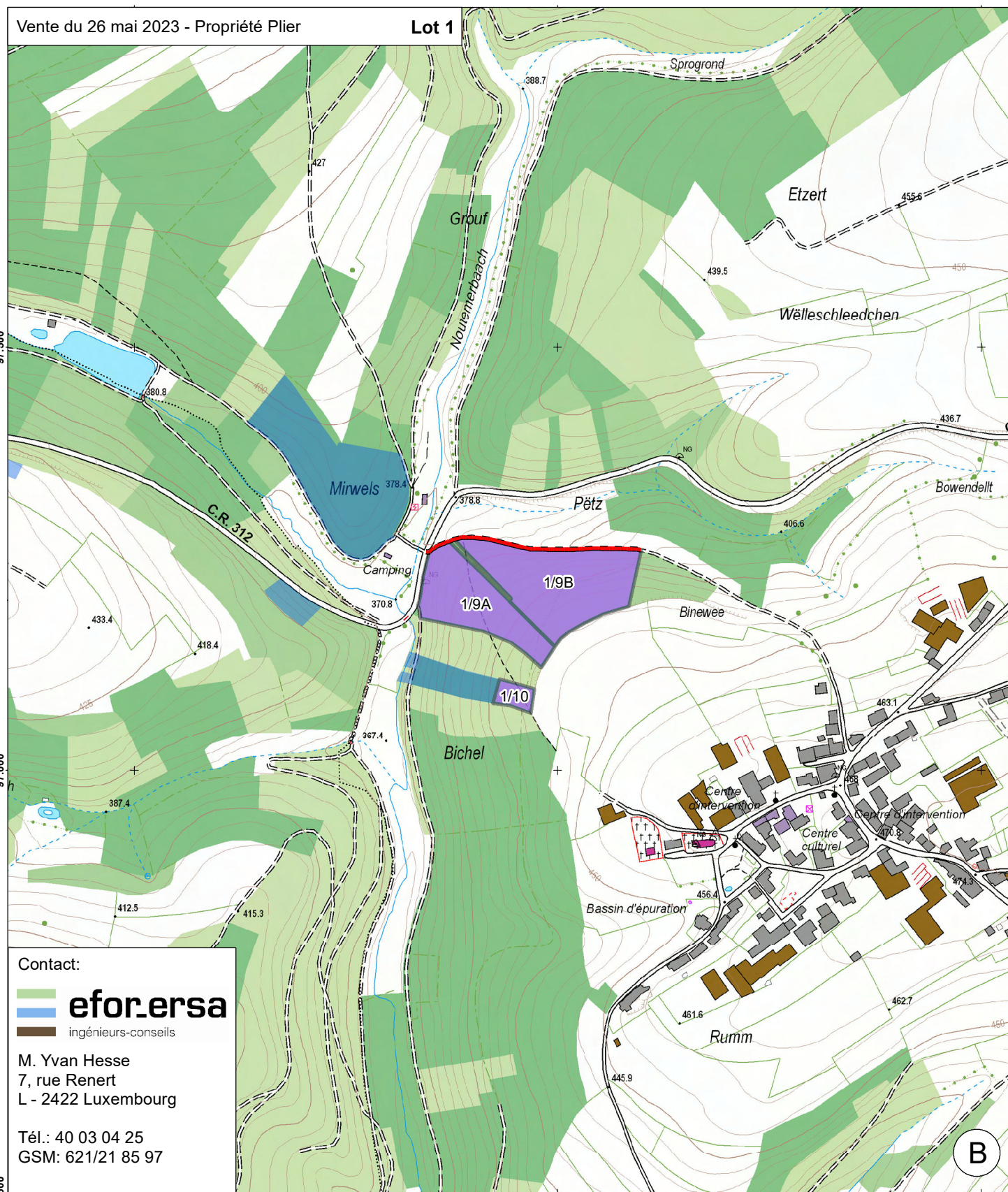
Coordonnées GPS 5.78395 E | 49.80910 N

1/1 Numéro de parquet

Fond topographique:  
Carte topographique 1:5 000: © Origine  
Administration du Cadastre et de la Topographie (2013).  
Droits réservés à l'Etat du Grand-Duché de Luxembourg.  
Copie et reproduction interdites.



Cartographie: efor-ersa ingénieurs - conseils,  
L-2422 Luxembourg, 2023





96.500

96.000

95.500

51.500

52.000




Contact:

**efor\_ersa**  
ingénieurs-conseils

M. Yvan Hesse  
7, rue Renert  
L - 2422 Luxembourg

Tél.: 40 03 04 25  
GSM: 621/21 85 97

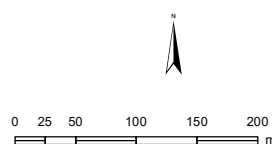
Commune Rambrouch

-  coupe prévue
-  autres parcelles appartenant à la propriété
-  voie principale

Coordonnées GPS 5.77796 E | 49.80000 N

1/1 Numéro de parquet

Fond topographique:  
Carte topographique 1:5 000: © Origine  
Administration du Cadastre et de la Topographie (2013).  
Droits réservés à l'Etat du Grand-Duché de Luxembourg.  
Copie et reproduction interdites.



Cartographie: efor-ersa ingénieurs - conseils,  
L-2422 Luxembourg, 2023

