

Contact:

efor_ersa
ingénieurs-conseils

M. Yvan Hesse
7, rue Renert
L - 2422 Luxembourg

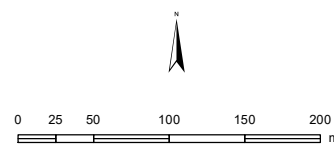
Tél.: 40 03 04 25
GSM: 621/21 85 97

Commune Winseler

 coupe prévue

 autres parcelles appartenant à la propriété

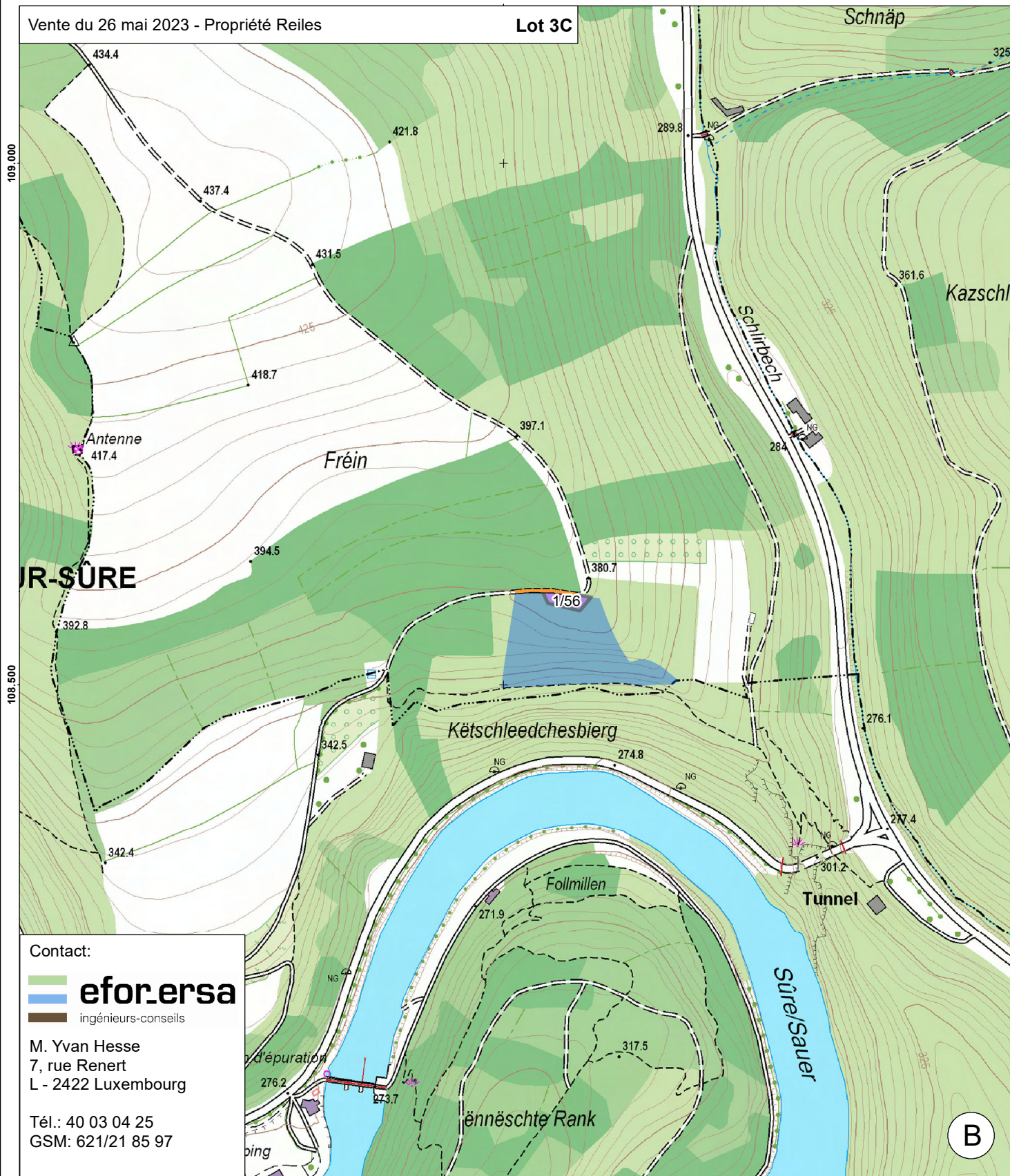
Fond topographique:
Carte topographique 1:5 000: © Origine
Administration du Cadastre et de la Topographie (2013).
Droits réservés à l'Etat du Grand-Duché de Luxembourg.
Copie et reproduction interdites.



Coordonnées GPS 5.87665 E | 49.96871 N

1/1 Numéro de parquet

Cartographie: efor-ersa ingénieurs - conseils,
L-2422 Luxembourg, 2023



Contact:

efor_ersa
ingénieurs-conseils

M. Yvan Hesse
7, rue Renert
L - 2422 Luxembourg

Tél.: 40 03 04 25
GSM: 621/21 85 97

Commune Lac de la Haute-Sûre

coupe prévue

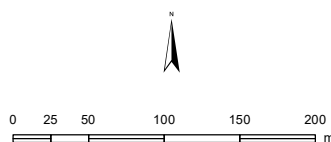
autres parcelles appartenant à la propriété

voie secondaire

Coordonnées GPS 5.96423 E | 49.90979 N

1/1 Numéro de parquet

Fond topographique:
Carte topographique 1:5 000: © Origine
Administration du Cadastre et de la Topographie (2013).
Droits réservés à l'Etat du Grand-Duché de Luxembourg.
Copie et reproduction interdites.



Cartographie: efor-ersa ingénieurs - conseils,
L-2422 Luxembourg, 2023