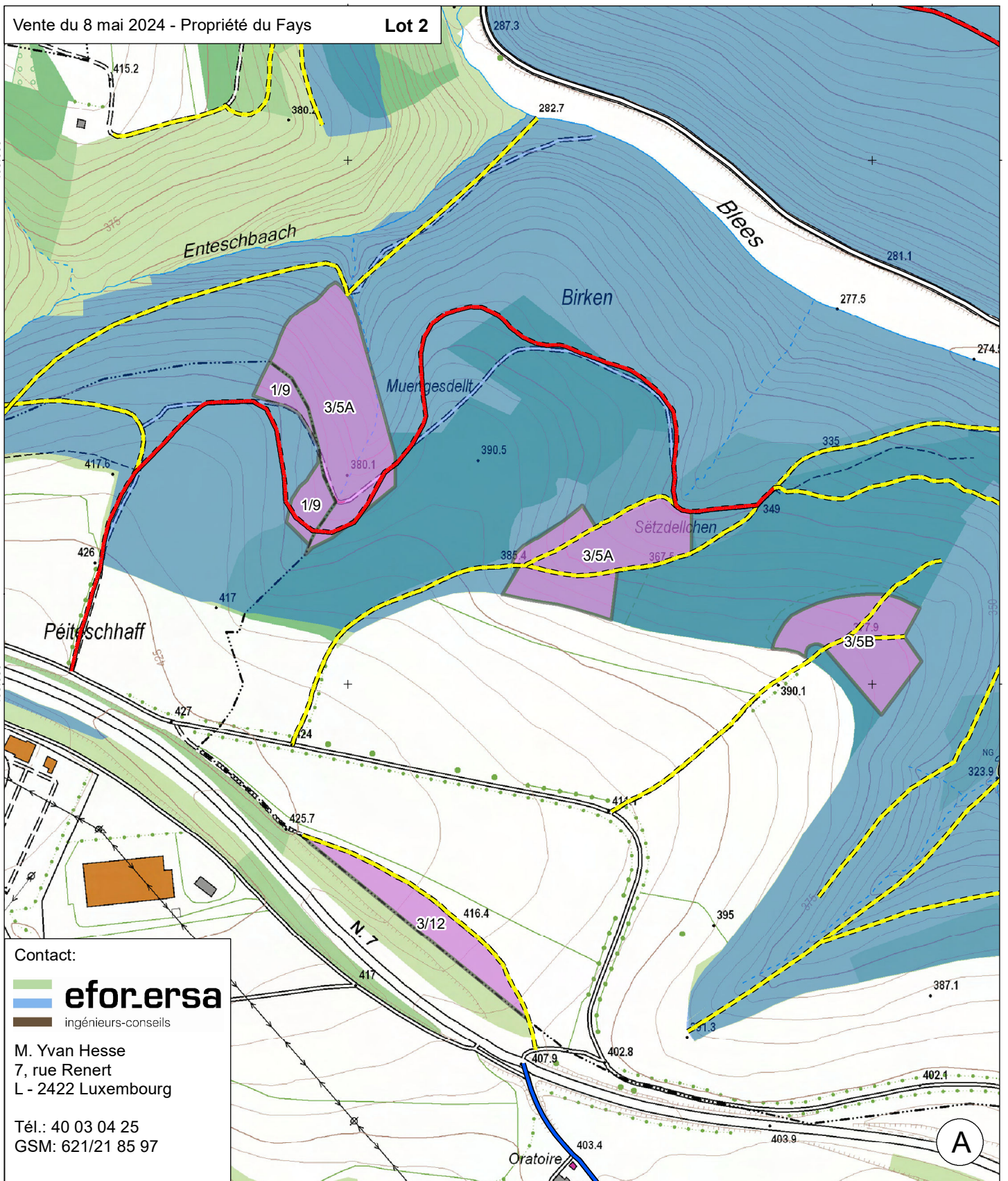


108.500

108.000

76.500

77.000







Contact:


ingénieurs-conseils

M. Yvan Hesse
7, rue Renert
L - 2422 Luxembourg

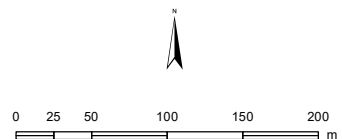
Tél.: 40 03 04 25
GSM: 621/21 85 97

Commune Bourscheid et Tandel

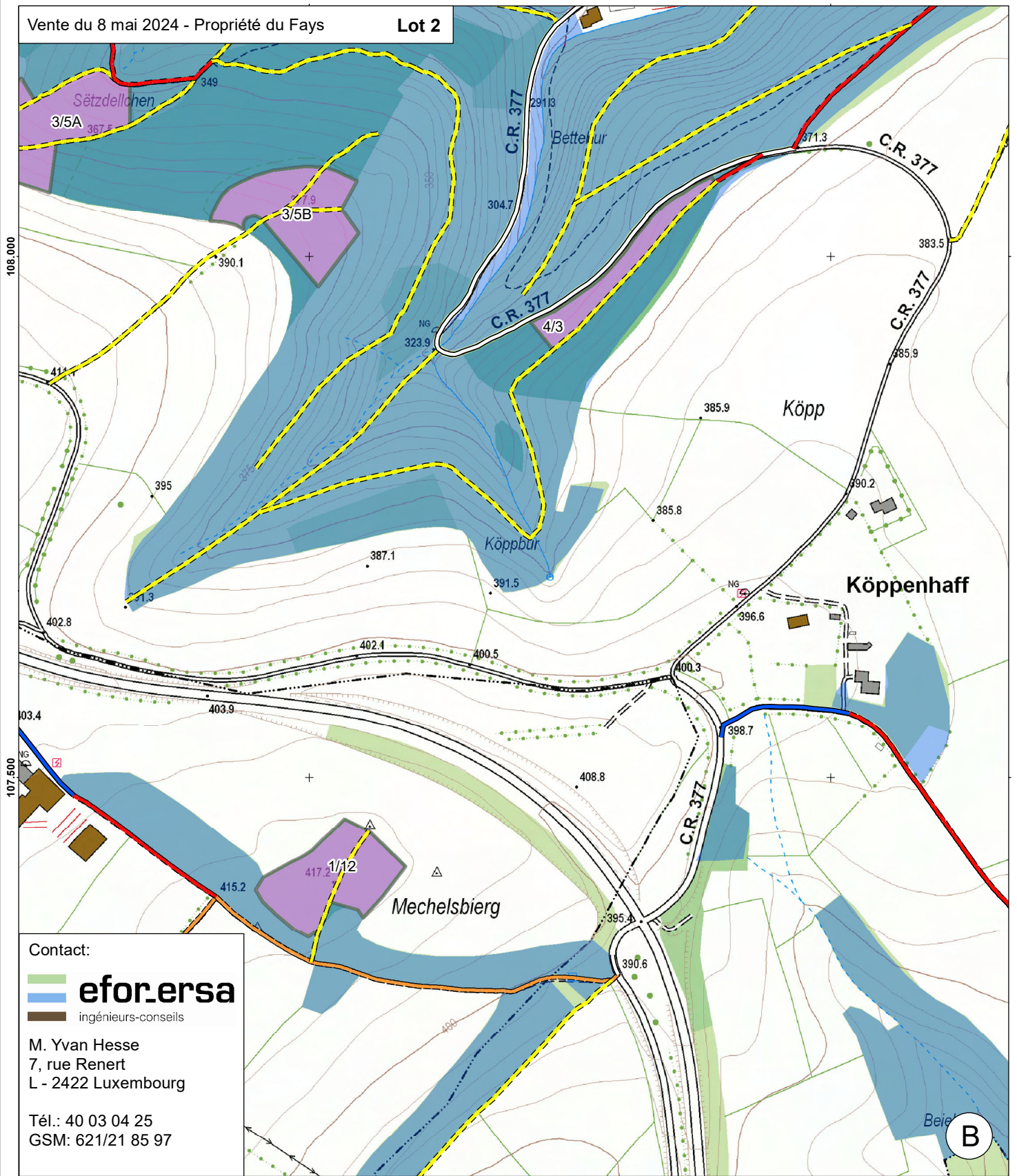
-  coupe prévue
-  autres parcelles appartenant à la propriété
-  piste de débardage
-  voie principale

1/1 Numéro de parquet

Fond topographique:
Carte topographique 1:5 000: © Origine
Administration du Cadastre et de la Topographie (2013).
Droits réservés à l'Etat du Grand-Duché de Luxembourg.
Copie et reproduction interdites.



Cartographie: efor-ersa ingénieurs - conseils,
L-2422 Luxembourg, 2024



Contact:

efor_ersa
ingénieurs-conseils

M. Yvan Hesse
7, rue Renert
L - 2422 Luxembourg

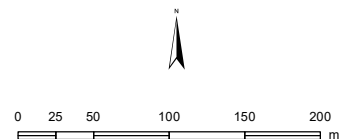
Tél.: 40 03 04 25
GSM: 621/21 85 97

Commune Bourscheid et Tandel

- coupe prévue
- autres parcelles appartenant à la propriété
- piste de débardage
- voie principale

1/1 Numéro de parquet

Fond topographique:
Carte topographique 1:5 000: © Origine
Administration du Cadastre et de la Topographie (2013).
Droits réservés à l'Etat du Grand-Duché de Luxembourg.
Copie et reproduction interdites.



Cartographie: efor-ersa ingénieurs - conseils,
L-2422 Luxembourg, 2024

107.500

107.000

Contact:



M. Yvan Hesse
7, rue Renert
L - 2422 Luxembourg

Tél.: 40 03 04 25
GSM: 621/21 85 97

77.500

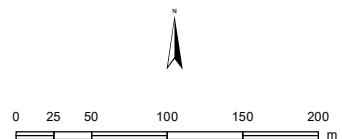
78.000

Commune Tandel

- coupe prévue
- autres parcelles appartenant à la propriété
- piste de débardage
- voie principale

1/1 Numéro de parquet

Fond topographique:
Carte topographique 1:5 000: © Origine
Administration du Cadastre et de la Topographie (2013).
Droits réservés à l'Etat du Grand-Duché de Luxembourg.
Copie et reproduction interdites.



Cartographie: efor-ersa ingénieurs - conseils,
L-2422 Luxembourg, 2024

