







Contact:


ingénieurs-conseils

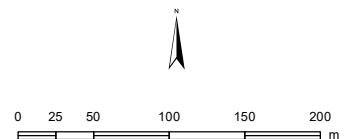
M. Yvan Hesse
7, rue Renert
L - 2422 Luxembourg

Tél.: 40 03 04 25
GSM: 621/21 85 97

Commune Lac de la Haute-Sûre

-  coupe prévue
-  autres parcelles appartenant à la propriété
-  chemin rural empierré; piste cyclable à vocation multiple
-  piste de débarbage
-  voie principale
-  voie secondaire
- 1/1 Numéro de parquet

Fond topographique:
Carte topographique 1:5 000: © Origine
Administration du Cadastre et de la Topographie (2013).
Droits réservés à l'Etat du Grand-Duché de Luxembourg.
Copie et reproduction interdites.



Cartographie: EFOR-ERSA ingénieurs - conseils,
L-2422 Luxembourg, 2024