



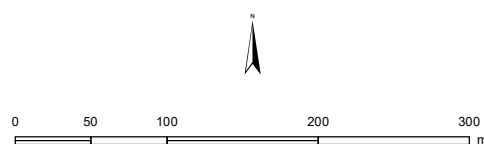


Commune Goesdorf

-  coupe prévue
-  autres parcelles appartenant à la propriété
-  voie secondaire
-  piste de débardage

1/1 Numéro de parquet

Fond topographique:
Carte topographique 1:5 000: © Origine
Administration du Cadastre et de la Topographie (2013).
Droits réservés à l'Etat du Grand-Duché de Luxembourg.
Copie et reproduction interdites.



Cartographie: EFOR-ERSA ingénieurs - conseils,
L-2422 Luxembourg, 2025