

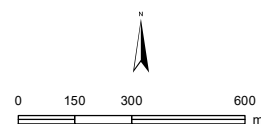
Vente du 15 juillet 2022 - Propriété Goeders, Indivision Weiler-Kies, Kohner-Huberty et Weiler Jean



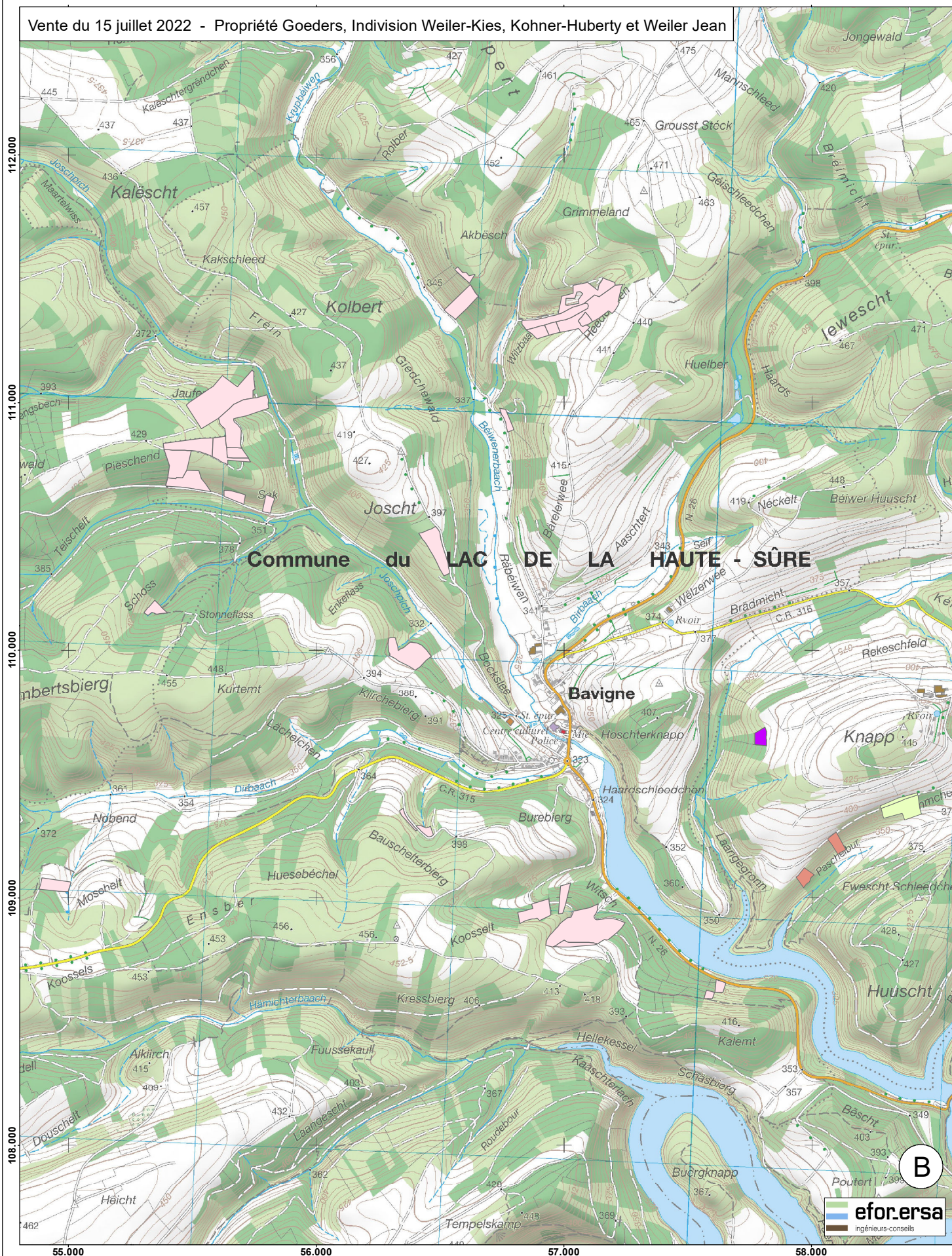
Vue synoptique - Commune Winseler

-  Lot 1A
 Lot 1B
 Lot 1C
 Lot 1D

Fond topographique:
Carte topographique 1:20 000: © Origine
Administration du Cadastre et de la Topographie (2008).
Droits réservés à l'Etat du Grand-Duché de Luxembourg.
Copie et reproduction interdites.



Cartographie: efor-ersa ingénieurs - conseils,
L-2422 Luxembourg, 2022



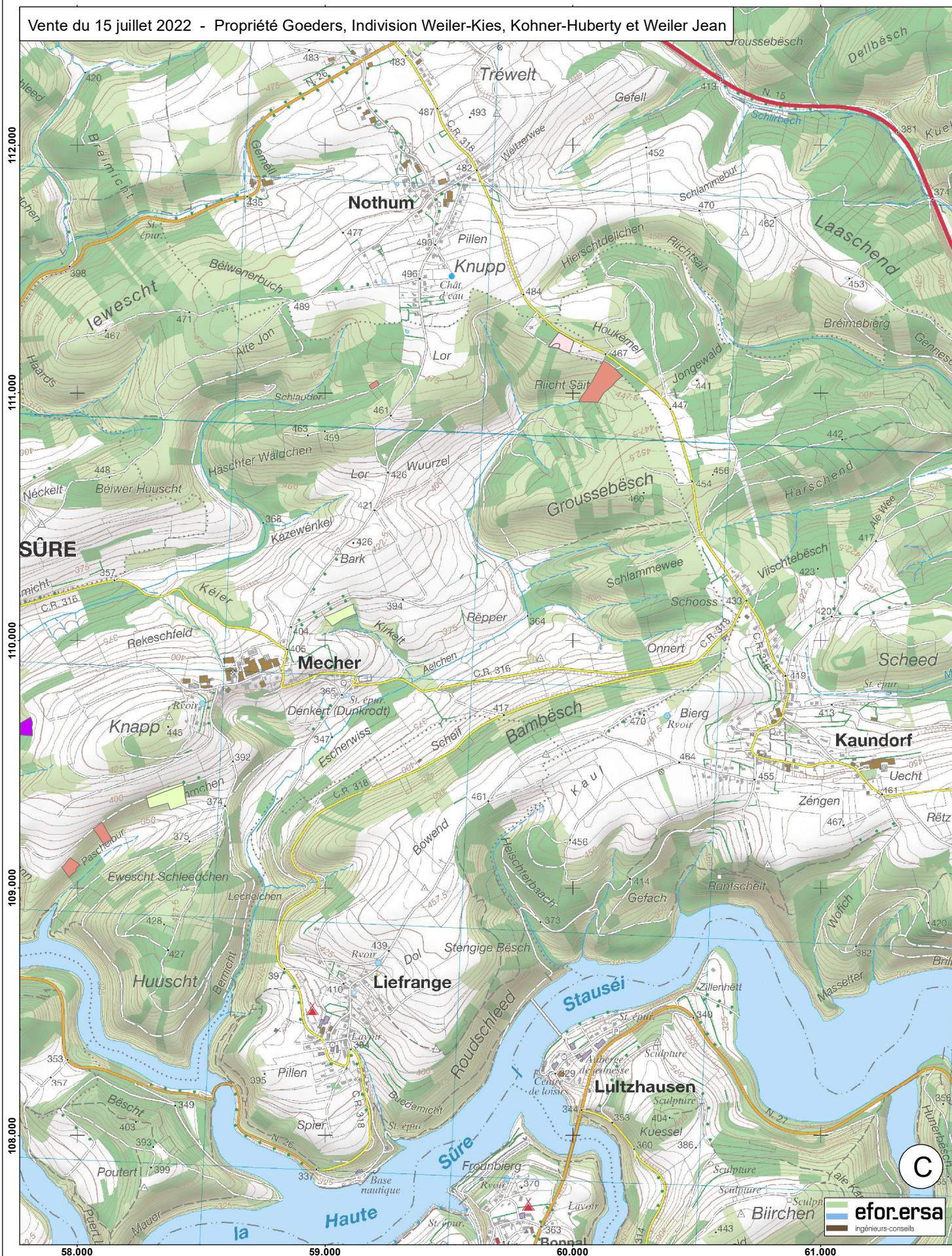
Vue synoptique - Commune Lac de la Haute-Sûre et Winseler

- Lot 1A
- Lot 1B
- Lot 1C
- Lot 1D

Fond topographique:
Carte topographique 1:20 000: © Origine
Administration du Cadastre et de la Topographie (2008).
Droits réservés à l'Etat du Grand-Duché de Luxembourg.
Copie et reproduction interdites.



 Cartographie: efor-ersa ingénieurs - conseils,
L-2422 Luxembourg, 2022



Vue synoptique - Commune Lac de la Haute-Sûre

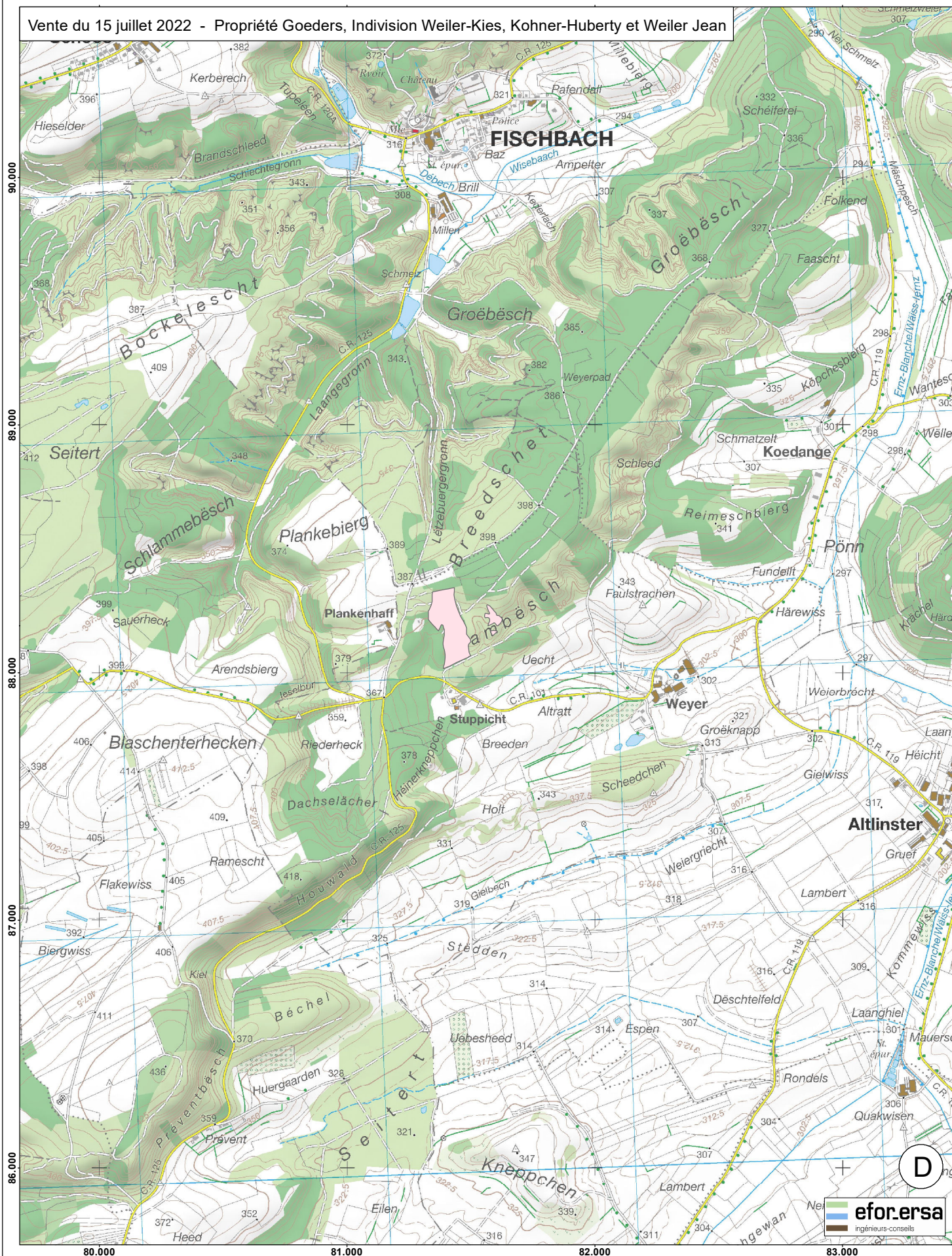
- Lot 1A
- Lot 1B
- Lot 1C
- Lot 1D

Fond topographique:
Carte topographique 1:20 000: © Origine
Administration du Cadastre et de la Topographie (2008).
Droits réservés à l'Etat du Grand-Duché de Luxembourg.
Copie et reproduction interdites.

0 150 300 600 m

Cartographie: efor-ersa ingénieurs - conseils,
L-2422 Luxembourg, 2022

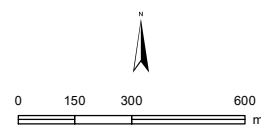
Vente du 15 juillet 2022 - Propriété Goeders, Indivision Weiler-Kies, Kohner-Huberty et Weiler Jean



Vue synoptique - Commune Fischbach

-  Lot 1A
 Lot 1B
 Lot 1C
 Lot 1D

Fond topographique:
Carte topographique 1:20 000: © Origine
Administration du Cadastre et de la Topographie (2008).
Droits réservés à l'Etat du Grand-Duché de Luxembourg.
Copie et reproduction interdites.



Cartographie: efor-ersa ingénieurs - conseils,
L-2422 Luxembourg, 2022